

Factura Pequeño Contribuyente

KARLA PAMELA, PAZ TEJEDA

Nit Emisor: 80882749

KARLA PAMELA PAZ TEJEDA

1 CALLE A 3-21 ALDEA EL PORVENIR, zona 3, VILLA CANALES,
GUATEMALA

NIT Receptor: 3440273

Nombre Receptor: MINISTERIO DE AGRICULTURA GANADERIA Y
ALIMENTACION

Dirección comprador: 7MA AVENIDA 12-90 ZONA 13, CIUDAD
GUATEMALA

NÚMERO DE AUTORIZACIÓN:

4DD4E430-99D6-4C7A-A744-8EEA682EC2D4

Serie: 4DD4E430 Número de DTE: 2580958330

Numero Acceso:

Fecha y hora de emisión: 31-dic-2025 11:01:15

Fecha y hora de certificación: 01-dic-2025 11:01:15

Moneda: GTQ

#No	B/S	Cantidad	Descripcion	P. Unitario con IVA (Q)	Descuentos (Q)	Otros Descuentos(Q)	Total (Q)	Impuestos
1	Servicio	1	Pago de honorarios por servicios técnicos prestados al Ministerio de Agricultura, Ganadería y Alimentación durante el periodo correspondiente del 01 de Diciembre de 2025 al 31 de Diciembre de 2025, según Contrato Administrativo número 2025- 201-1-2-2, Acuerdo Ministerial de Aprobación número RH-029-201-1-2025	6,000.00	0.00	0.00	6,000.00	
TOTALES:					0.00	0.00	6,000.00	

CANCELADO

* No genera derecho a crédito fiscal

Datos del certificador

Superintendencia de Administración Tributaria NIT: 16693949

Razón: que se registra para hacer constar que la factura que precede, serie 4DD4E430, número de DTE 2580958330 de fecha 31 de Diciembre de 2025; emitida por Karla Pamela Paz Tejeda, ampara el pago por servicios técnicos; correspondiente al mes de Diciembre del año 2025, según Contrato Administrativo número 2025-201-1-2-2 y Acuerdo Ministerial de Aprobación número RH-029-201-1-2025, Conste. Guatemala, 31 de Diciembre del 2025.

f) 
Karla Pamela Paz Tejeda
DPI: 2418 98625 0101



Sergio Rafael López Salazar
DIRECTOR DE INFORMACIÓN GEOGRÁFICA,
ESTRATEGIA Y GESTIÓN DE RIESGOS
DIGEGR-MAGA

(f).

Firma y sello del Responsable de la
Verificación de los Servicios
Contratados

Contribuyendo juntos por Guatemala

		Identificador Documento del Verificador Integrado No: 1764608849014	Fecha de Generación: Dec 1, 2025, 11:07 AM
Detalle de Documentos			
Tipo Documento:	FEL		
Fecha Emisión:	31/12/2025 11:01:15		
Emisor:	80882749		
Agente de Retención:	No es agente de retención.		
Establecimiento:	KARLA PAMELA PAZ TEJEDA		
Receptor:	3440273-MINISTERIO DE AGRICULTURA GANADERIA Y ALIMENTACION		
Monto Total:	GTQ GTQ 6000.000000		
No. de Acceso:	0		
Autorización:	4DD4E430-99D6-4C7A-A744-8EEA682EC2D4		
Serie:	4DD4E430		
Número del DTE:	2580958330		
Acuse de recibido:	FCID202520251201T11:01:1506:004DD4E43099D64C7AA7448EEA682EC2D4		
Fecha de la consulta:	01/12/2025 11:05:56		
Estado:	Activo		
Asociado a una garantía mobiliaria:	No		



SITUACIÓN DEL CONTRIBUYENTE:

✓ NO PRESENTA INCUMPLIMIENTOS



✓ AI 01/12/2025 11:06:38 AM

CONTRIBUYENTE Y/O EMISOR	
NIT	80882749
NOMBRE	KARLA PAMELA, PAZ TEJEDA
RESUMEN	
TIPO DE INCUMPLIMIENTO	
¡FELICITACIONES! NO PRESENTA INCUMPLIMIENTOS TRIBUTARIOS	
El no presentar incumplimientos, no garantiza que el contribuyente pueda obtener la "Solvencia Fiscal", ya que el proceso de emisión de la misma, considera otras obligaciones no incluidas en el Verificador Integrado.	

Para actualizar tus Datos de RTU, así como verificar el detalle de las declaraciones presentadas puedes hacerlo en Agencia Virtual ingresando Usuario y Contraseña, si aún no tienes tu contraseña, ingresa a <https://portal.sat.gob.gt/portal/> selecciona Agencia Virtual en la opción "Solicitar Usuario", luego preséntate a una Agencia u Oficina Tributaria o llama al Contac Center de la SAT, teléfono 1550.



Verifique la validez de la presente consulta

INFORME MENSUAL DE ACTIVIDADES REALIZADAS

No. Contrato Administrativo		2025-201-1-2-2 ✓
No. De Acuerdo Ministerial de Aprobación de Contrato:		RH-029-201-1-2025. ✓
Tipo de Servicios:		Servicios Técnicos ✓
Nombres y apellidos de la persona contratista:		Karla Pamela Paz Tejeda ✓
Plazo de contratación:	Del: 02 de enero de 2025	Al: 31 de diciembre de 2025 ✓
Período de este informe:	Del: 01 de diciembre de 2025	Al: 31 de diciembre de 2025 ✓
Monto a pagar: Seis mil quetzales exactos ✓		Q. 6,000.00 ✓
Prestados en:		Dirección de Información Geográfica, Estratégica y Gestión de Riesgos del Ministerio de Agricultura, Ganadería y Alimentación. ✓

Señora Ministra de Agricultura, Ganadería y Alimentación:

A continuación, se detallan las actividades y avances gestionados durante el período de la contratación:


Descripción de actividades según TDR	Informe de actividades realizadas	Avance	
		Cuantitativo	Cualitativo
1. Brindar apoyo técnico en la alimentación de la Biblioteca Virtual SIEAGRO de la DIGEGR.	a) Brindé apoyo técnico en la estructuración de documentos de la DIGEGR en el Sistema de Información y Estadísticas Agropecuarios - SIEAGRO, durante el mes de diciembre 2025.	100%	Finalizado
2. Brindar apoyo técnico en la generación de información con sistemas de información geográfica.	a) Brindé apoyo en la generación de información con sistemas de información geográfica para el monitoreo de cultivos a nivel nacional, durante el mes de diciembre 2025.	100%	Finalizado

<p>3. Brindar apoyo técnico en el procesamiento de base de datos de la información técnica que utiliza el Centro de Información Estratégica Agropecuario a cargo de la DIGEGR-MAGA.</p>	<p>a) Brindé apoyo en el procesamiento de base de datos para las condiciones vegetales en el territorio agrícola a nivel nacional, durante el mes diciembre 2025.</p>	<p>100%</p>	<p>Finalizado</p>
<p>4. Brindar apoyo técnico en la generación de la información técnica que genera la DIGEGR-MAGA, para las Mesas Técnicas Agroclimáticas.</p>	<p>a) Brindé apoyo en la generación de información para la perspectiva agroclimática de las Mesas Técnicas Agroclimáticas en los departamentos de Totonicapán, San Marcos, Huehuetenango y Quiché, durante el mes de diciembre 2025.</p> <p>b) Brindé apoyo con la capacitación de la perspectiva agroclimática de las Mesas Técnicas de Totonicapán, San Marcos, Huehuetenango y Quiché, durante el mes de diciembre 2025.</p> <p>c) Brindé apoyo en la elaboración de boletines agroclimáticos producto de las Mesas Técnicas Agroclimáticas de Totonicapán, San Marcos, Huehuetenango y Quiché, durante el mes de diciembre 2025.</p>	<p>100%</p>	<p>Finalizado</p>

<p>5. Otras actividades relacionadas con los servicios contratados.</p>	<p>a) Brindé apoyo en la asistencia a los briefings semanales realizados por el Instituto Nacional de Sismología, Vulcanología, Meteorología e Hidrología - INSIVUMEH-, reunión en la cual se actualizan las condiciones de eventos naturales en el país, durante el mes de diciembre 2025.</p> <p>b) Brinde apoyo técnico en el taller de validación de árbol de problemas para la política nacional del fuego liderado por MAGA, durante el mes de diciembre de 2025.</p>	<p>100%</p>	<p>Finalizado</p>
---	---	-------------	-------------------

El presente informe describe lo actuado por la suscrita en cumplimiento a las actividades desarrolladas durante el período de la contratación, y acorde a los términos de referencia de la misma.

Atentamente,

(f) 
Karla Pamela Paz Tejeda
DPI: 2418 98625 0101
Celular: 4200-2345

Se hace constar que las actividades descritas en este informe responden a lo estipulado en el Contrato Administrativo y sus respectivos términos de referencia, y se encuentran recibidos de conformidad, por lo que autorizo a quién corresponda, para que procedan al trámite de pago de los honorarios correspondientes.

(f)  
Sergio Rafael López Salazar
DIRECTOR DE INFORMACIÓN GEOGRÁFICA,
ESTRATEGIA Y GESTIÓN DE RIESGOS
DIGEGR-MAGA
Firma y sello del responsable de la Verificación de los Servicios Contratados

INFORME FINAL DE ACTIVIDADES REALIZADAS

No. Contrato Administrativo		2025-201-1-2-2 ✓
No. De Acuerdo Ministerial de Aprobación de Contrato:		RH-029-201-1-2025. ✓
Tipo de Servicios:		Servicios Técnicos ✓
Nombres y apellidos de la persona contratista:		Karla Pamela Paz Tejeda ✓
Plazo de contratación:	Del: 02 de enero de 2025 ✓	Al: 31 de diciembre de 2025 ✓
Período de este informe:	Del: 02 de enero de 2025 ✓	Al: 31 de diciembre de 2025 ✓
Monto a pagar: Setenta y un mil ochocientos seis con cuarenta y cinco centavos ✓		Q. 71,806.45 /
Prestados en:		Dirección de Información Geográfica, Estratégica y Gestión de Riesgos del Ministerio de Agricultura, Ganadería y Alimentación. ✓

Señora Ministra de Agricultura, Ganadería y Alimentación:

A continuación, se detallan las actividades y avances gestionados durante el período de la contratación:

Descripción de actividades según TDR	Informe de actividades realizadas	Avance	
		Cuantitativo	Cualitativo
1. Brindar apoyo técnico en la alimentación de la Biblioteca Virtual SIEAGRO de la DIGEGR.	<p>1. Brinde apoyo en la recopilación de documentos bibliográficos para la alimentación de la biblioteca virtual SIEAGRO de la DIGEGR, durante el mes de enero 2025</p> <p>2. Brindé apoyo en la recopilación de documentos bibliográficos para la alimentación de la biblioteca virtual SIEAGRO de la DIGEGR, durante el mes de febrero 2025.</p> <p>3. Brindé apoyo en la revisión de documentos bibliográficos para la alimentación de la biblioteca virtual SIEAGRO de la DIGEGR, durante el mes de marzo 2025.</p> <p>4. Brindé apoyo en la revisión de documentos</p>	100%	Finalizado ✓

	<p>biblioteca virtual SIEAGRO de la DIGEGR, durante el mes de julio 2025.</p> <p>8. Brindé apoyo en la elaboración de ficha agroclimática de papa como documento técnico para la alimentación de la biblioteca virtual SIEAGRO de la DIGEGR, durante el mes de agosto 2025.</p> <p>9. Brindé apoyo en la elaboración de mapa de áreas aptas de papa como documento técnico para la alimentación de la biblioteca virtual SIEAGRO de la DIGEGR, durante el mes de septiembre 2025.</p> <p>10. Brindé apoyo técnico en la generación de boletines agroclimáticos para la alimentación de la Biblioteca Virtual, durante el mes de octubre de 2025.</p> <p>11. Brindé apoyo técnico en la generación de metadatos para la alimentación de la Biblioteca Virtual, durante el mes de noviembre de 2025.</p> <p>12. Brindé apoyo técnico en la estructuración de documentos de la DIGEGR en el Sistema de Información y Estadísticas Agropecuarios -SIEAGRO-, durante el mes de noviembre 2025</p> <p>13. Brindé apoyo técnico en la estructuración de documentos de la DIGEGR en el Sistema de Información y Estadísticas Agropecuarios -SIEAGRO, durante el mes de diciembre 2025.</p>		
2. Brindar apoyo técnico en la generación de información con sistemas de información geográfica.	<p>1. Brindé apoyo en el análisis de la anomalía semanal del Índice De Vegetación De Diferencia Normalizada (NDVI) y mapas de condiciones de la vegetación en cultivos de granos básicos, hortalizas, y pastos, a nivel departamental y regional, durante el mes de enero 2025</p> <p>2. Brindé apoyo en el análisis del índice de salud vegetal (por sus siglas en ingles VHI), a nivel municipal en el territorio agrícola de Guatemala, durante el mes de enero 2025</p> <p>3. Brindé apoyo en el informe del sistema de monitoreo agroclimático del mes anterior y el informe de análisis de la perspectiva agroclimática para el siguiente mes, durante el mes de enero 2025.</p>	100%	Finalizado

	<p>4. Brindé apoyo en la generación de información con sistemas de información geográfica para el análisis de la anomalía semanal del Índice De Vegetación De Diferencia Normalizada (NDVI) y mapas de condiciones de la vegetación en cultivos de granos básicos, hortalizas, y pastos, a nivel departamental y regional, durante el mes de febrero de 2025.</p> <p>5. Brindé apoyo en la generación de información con sistemas de información geográfica para el análisis del índice de salud vegetal (por sus siglas en ingles VHI), a nivel municipal en el territorio agrícola de Guatemala, durante el mes de febrero de 2025.</p> <p>6. Brindé apoyo en la generación de información con sistemas de información geográfica para la Coordinadora Interinstitucional Del Sistema De Monitoreo De Cultivos– SMC, con el análisis agroclimático, durante el mes de febrero de 2025.</p> <p>7. Brindé apoyo en la generación de información con sistemas de información geográfica, para la actualización de las regiones agroclimáticas, durante el mes de febrero de 2025.</p> <p>8. Brindé apoyo en la generación de información con sistemas de información geográfica para el análisis de la anomalía semanal del Índice De Vegetación De Diferencia Normalizada (NDVI) y mapas de condiciones de la vegetación en cultivos de granos básicos, a nivel departamental, durante el mes de marzo de 2025.</p> <p>9. Brindé apoyo en la generación de información con sistemas de información geográfica para el análisis del índice de salud vegetal (por sus siglas en ingles VHI), a nivel municipal en el territorio agrícola de Guatemala, durante el mes de marzo de 2025.</p> <p>10. Brindé apoyo en la generación de información con sistemas de información geográfica para la Coordinadora Interinstitucional Del Sistema De Monitoreo De Cultivos– SMC, con el análisis agroclimático, durante el mes de marzo de 2025.</p> <p>11. Brindé apoyo en la generación de información con sistemas de información geográfica para el análisis del índice de salud vegetal (por sus siglas en ingles VHI) e identificación de puntos de calor a nivel nacional, durante el mes de abril de 2025.</p>		
--	---	--	--

	<p>12. Brindé apoyo en la generación de información con sistemas de información geográfica para la Coordinadora Interinstitucional Del Sistema De Monitoreo De Cultivos- SMC, con el análisis agroclimático, durante el mes de abril de 2025.</p> <p>13. Brindé apoyo en la generación de información con sistemas de información geográfica para el análisis del índice de salud vegetal (por sus siglas en ingles VHI) para el informe agroclimático trimestral, durante el mes de mayo de 2025.</p> <p>14. Brindé apoyo en la generación de información con sistemas de información geográfica para la Coordinadora Interinstitucional Del Sistema De Monitoreo De Cultivos -SMC-, con el análisis agroclimático, durante el mes de mayo de 2025.</p> <p>15. Brinde apoyo en la generación del informe de perspectiva mensual agroclimática a nivel nacional, durante el mes de mayo de 2025.</p> <p>16. Brindé apoyo en la generación de información con sistemas de información geográfica para el análisis del índice de salud vegetal (por sus siglas en ingles VHI), durante el mes de junio de 2025.</p> <p>17. Brindé apoyo en la generación de información con sistemas de información geográfica para la Coordinadora Interinstitucional Del Sistema De Monitoreo De Cultivos- SMC, con el análisis agroclimático, durante el mes de junio de 2025.</p> <p>18. Brindé apoyo en la generación de información con sistemas de información geográfica para las condiciones vegetales en el territorio agrícola en los departamentos de Zacapa y Santa Rosa, durante el mes de junio de 2025.</p> <p>19. Brindé apoyo en la generación de información con sistemas de información geográfica para el análisis del índice de salud vegetal (por sus siglas en ingles VHI), durante el mes de julio de 2025.</p> <p>20. Brindé apoyo en la generación de información con sistemas de información geográfica para la Coordinadora Interinstitucional Del Sistema De Monitoreo De Cultivos- SMC, con el análisis agroclimático, durante el mes de julio de 2025.</p>		
--	--	--	--

	<p>21. Brindé apoyo en la generación de información con sistemas de información geográfica para las condiciones vegetales en el territorio agrícola en el departamento de Chiquimula, durante el mes de julio de 2025.</p> <p>22. Brindé apoyo en la generación de información con sistemas de información geográfica para las amenazas naturales en zonas con pastizales a nivel nacional, durante el mes de julio de 2025.</p> <p>23. Brindé apoyo en la generación de información con sistemas de información geográfica par el documento de la versión No. 2 de la actualización de las regiones agroclimáticas, durante el mes de julio de 2025.</p> <p>24. Brindé apoyo en la generación de información con sistemas de información geográfica para el análisis del índice de salud vegetal (por sus siglas en ingles VHI), durante el mes de agosto de 2025.</p> <p>25. Brindé apoyo en la generación de información con sistemas de información geográfica para la Coordinadora Interinstitucional Del Sistema De Monitoreo De Cultivos– SMC, con el análisis agroclimático, durante el mes de agosto de 2025.</p> <p>26. Brindé apoyo en la generación de información con sistemas de información geográfica para las condiciones vegetales en el territorio agrícola en el departamento de Jalapa y Santa Rosa, durante el mes de agosto de 2025.</p> <p>27. Brindé apoyo en la generación de información con sistemas de información geográfica par el documento de la versión No. 3 de la actualización de las regiones agroclimáticas, durante el mes de agosto de 2025.</p> <p>28. Brindé apoyo en la generación de información con sistemas de información geográfica para el análisis del índice de salud vegetal (por sus siglas en ingles VHI), durante el mes de septiembre de 2025.</p> <p>29. Brindé apoyo en la generación de información con sistemas de información geográfica para la Coordinadora Interinstitucional Del Sistema De Monitoreo De Cultivos– SMC, con el análisis agroclimático, durante el mes de septiembre de 2025.</p>		
--	--	--	--

	<p>30. Brindé apoyo en el análisis agroclimático para los departamentos de Totonicapán, Quetzaltenango y Quiché, durante el mes de septiembre de 2025.</p> <p>31. Brindé apoyo en la generación de información con sistemas de información geográfica para el análisis del índice de salud vegetal (por sus siglas en ingles VHI), durante el mes de octubre de 2025.</p> <p>32. Brindé apoyo en la generación de información con sistemas de información geográfica para la Coordinadora Interinstitucional Del Sistema De Monitoreo De Cultivos- SMC, con el análisis agroclimático, durante el mes de octubre de 2025.</p> <p>33. Brindé apoyo en la generación de información con sistemas de información geográfica para las fenologías de cultivos priorizados por el MAGA, durante el mes de noviembre de 2025.</p> <p>34. Brindé apoyo en la generación de información con sistemas de información geográfica para la Coordinadora Interinstitucional Del Sistema De Monitoreo De Cultivos- SMC, con el análisis agroclimático, durante el mes de noviembre de 2025</p> <p>35. Brindé apoyo en la generación de información con sistemas de información geográfica para el monitoreo de cultivos a nivel nacional, durante el mes de diciembre 2025.</p>		
<p>3. Brindar apoyo técnico en el procesamiento de base de datos de la información técnica que utiliza el Centro de Información Estratégica Agropecuario a cargo de la DIGEGR-MAGA.</p>	<p>1. Brindé apoyo en el procesamiento de base de datos para las condiciones vegetales en el territorio agrícola a nivel nacional, durante el mes de enero 2025</p> <p>2. Brindé apoyo en el procesamiento de base de datos para las condiciones vegetales en el territorio agrícola a nivel nacional, durante el mes de febrero de 2025.</p> <p>3. Brindé apoyo en el procesamiento de base de datos para las condiciones vegetales en el territorio agrícola a nivel nacional, durante el mes de marzo de 2025.</p> <p>4. Brindé apoyo en el procesamiento de base de datos para las condiciones vegetales en el territorio agrícola a nivel nacional, durante el mes de abril de 2025.</p>	100%	Finalizado

	<p>5. Brindé apoyo en el procesamiento de base de datos para las condiciones vegetales en el territorio agrícola a nivel nacional, durante el mes de mayo de 2025.</p> <p>6. Brindé apoyo en el procesamiento de base de datos para las condiciones vegetales en el territorio agrícola a nivel nacional, durante el mes de junio de 2025.</p> <p>7. Brindé apoyo en el procesamiento de base de datos para las condiciones vegetales en el territorio agrícola a nivel nacional, durante el mes de julio de 2025.</p> <p>8. Brindé apoyo en el procesamiento de base de datos para las condiciones vegetales en el territorio agrícola a nivel nacional para la perspectiva trimestral, durante el mes de agosto de 2025.</p> <p>9. Brindé apoyo en el procesamiento de base de datos para las condiciones vegetales en el territorio agrícola a nivel nacional para la perspectiva mensual, durante el mes de septiembre de 2025.</p> <p>10. Brindé apoyo en el procesamiento de base de datos para las condiciones vegetales en el territorio agrícola a nivel nacional para la perspectiva mensual, durante el mes de octubre de 2025.</p> <p>11. Brindé apoyo en el procesamiento de base de datos para las condiciones vegetales en el territorio agrícola a nivel nacional para la perspectiva mensual, durante el mes de noviembre de 2025.</p> <p>12. Brindé apoyo en el procesamiento de base de datos para las condiciones vegetales en el territorio agrícola a nivel nacional, durante el mes diciembre 2025.</p>		
<p>4. Brindar apoyo técnico en la generación de la información técnica que genera la DIGEGR-MAGA, para las Mesas Técnicas Agroclimáticas.</p>	<p>1. Brindé apoyo en el procesamiento y elaboración de fichas agroclimáticas del cultivo de zanahoria para las mesas técnicas agroclimáticas, durante el mes de enero 2025.</p> <p>2. Brindé apoyo en el plan de trabajo para el procesamiento del monitoreo de cultivos a nivel nacional que genera la DIGEGR-MAGA para las Mesas Técnicas Agroclimáticas, durante el mes de enero 2025.</p>	100%	Finalizado

	<p>3. Brindé apoyo en el procesamiento y elaboración de fichas agroclimáticas del cultivo de macadamia para las Mesas Técnicas Agroclimáticas, durante el mes de febrero de 2025.</p> <p>4. Brindé apoyo en el procesamiento del monitoreo de cultivos a nivel nacional que genera la DIGEGR-MAGA para las Mesas Técnicas Agroclimáticas, durante el mes de febrero de 2025.</p> <p>5. Brindé apoyo en el procesamiento de la corrección de áreas aptas del cultivo de macadamia para las Mesas Técnicas Agroclimáticas, durante el mes de marzo de 2025.</p> <p>6. Brindé apoyo en la divulgación de encuesta de fenologías de cultivos priorizados por el MAGA y perspectiva del inicio de la temporada lluviosa como parte de la información que genera la DIGEGR-MAGA para las Mesas Técnicas Agroclimáticas, durante el mes de marzo de 2025.</p> <p>7. Brindé apoyo en el procesamiento de áreas aptas del cultivo de jocote para las Mesas Técnicas Agroclimáticas, durante el mes de abril de 2025.</p> <p>8. Brindé apoyo en el procesamiento de las fenologías de aguacate como parte de la información que genera la DIGEGR-MAGA para las Mesas Técnicas Agroclimáticas, durante el mes de abril de 2025.</p> <p>9. Brindé apoyo en la generación del procesamiento de las condiciones vegetales para para la perspectiva en las Mesas Técnicas Agroclimáticas, durante el mes de mayo de 2025.</p> <p>10. Brindé apoyo en la generación de la información para la presentación de los departamentos de Totonicapán, Quiché, San Marcos, Quetzaltenango y Huehuetenango, para las Mesas Técnicas Agroclimáticas, durante el mes de mayo de 2025.</p> <p>11. Brinde apoyo en la generación de los boletines para las mesas técnicas agroclimáticas que genera la DIGEGR-MAGA, durante el mes de mayo de 2025.</p> <p>12. Brindé apoyo en la generación del procesamiento de las condiciones vegetales</p>		
--	---	--	--

	<p>para para la perspectiva en las Mesas Técnicas Agroclimáticas, durante el mes de junio de 2025.</p> <p>13. Brindé apoyo en la generación de la información de áreas aptas del cultivo de corozo para las Mesas Técnicas Agroclimáticas, durante el mes de julio de 2025.</p> <p>14. Brindé apoyo en la generación de la información para los mapas fenológicos de cardamomo a nivel nacional como parte de la información que genera la DIGEGR-MAGA para las Mesas Técnicas Agroclimáticas, durante el mes de julio de 2025.</p> <p>15. Brinde apoyó en la generación de insumos para la información técnica que genera la DIGEGR-MAGA, para las Mesas Técnicas Agroclimáticas, durante el mes de julio de 2025.</p> <p>16. Brindé apoyo en la generación de la información de áreas aptas del cultivo de papa para las fichas agroclimáticas, durante el mes de agosto de 2025.</p> <p>17. Brindé apoyo en la generación de información técnica para los boletines agroclimáticos producto de la segunda ronda de las mesas técnicas agroclimáticas, durante el mes de septiembre de 2025.</p> <p>18. Brindé apoyo en la generación de información técnica para la perspectiva agroclimática en la MTA de Santa Rosa, durante el mes de octubre de 2025.</p> <p>19. Brindé apoyo en la generación de información para el taller de condiciones agroclimáticas locales en la MTA de Totonicapán, durante el mes de noviembre de 2025.</p> <p>20. Brindé apoyo en la generación de información para la perspectiva agroclimática de las Mesas Técnicas Agroclimáticas en los departamentos de Totonicapán, San Marcos, Huehuetenango y Quiché, durante el mes de diciembre 2025.</p> <p>21. Brindé apoyo con la capacitación de la perspectiva agroclimática de las Mesas Técnicas de Totonicapán, San Marcos, Huehuetenango y Quiché, durante el mes de diciembre 2025.</p> <p>22. Brindé apoyo en la elaboración de boletines agroclimáticos producto de las Mesas Técnicas Agroclimáticas de Totonicapán, San</p>		
--	--	--	--

	Marcos, Huehuetenango y Quiché, durante el mes de diciembre 2025.		
5. Otras actividades relacionadas con los servicios contratados.	<p>1. Durante el período del 02 de enero de 2025 al 31 de enero de 2025 no se reportan actividades relacionadas con este término de referencia, durante el mes de enero 2025</p> <p>2. Brindé apoyo en la asistencia a los briefings semanales realizados por el Instituto Nacional de Sismología, Vulcanología, Meteorología e Hidrología -INSIVUMEH-, reunión en la cual se actualizan las condiciones de eventos naturales en el país, durante el mes de febrero de 2025.</p> <p>3. Brindé apoyo en la asistencia a la reunión informativa de la empresa Aeroeye, la cual dio a conocer la utilidad de los drones para las funciones de la DIGEGR-MAGA, durante el mes de febrero de 2025.</p> <p>4. Brindé apoyo en la asistencia a los briefings semanales realizados por el Instituto Nacional de Sismología, Vulcanología, Meteorología e Hidrología -INSIVUMEH-, reunión en la cual se actualizan las condiciones de eventos naturales en el país, durante el mes de marzo de 2025.</p> <p>5. Brinde apoyo con mi participación en la capacitación de "Comunicación asertiva", como parte del fortalecimiento Institucional e implementación de procesos de control interno, a través de la Dirección de Recursos Humanos, durante el mes de marzo de 2025.</p> <p>6. Brindé apoyo en la asistencia a los briefings semanales realizados por el Instituto Nacional de Sismología, Vulcanología, Meteorología e Hidrología -INSIVUMEH-, reunión en la cual se actualizan las condiciones de eventos naturales en el país, durante el mes de abril de 2025.</p> <p>7. Brindé apoyo en la asistencia a los briefings semanales realizados por el Instituto Nacional de Sismología, Vulcanología, Meteorología e Hidrología -INSIVUMEH-, reunión en la cual se actualizan las condiciones</p>	100%	Finalizado ✓

	<p>de eventos naturales en el país, durante el mes de mayo de 2025.</p> <p>8. Brindé apoyo en la asistencia a los briefings semanales realizados por el Instituto Nacional de Sismología, Vulcanología, Meteorología e Hidrología -INSIVUMEH-, reunión en la cual se actualizan las condiciones de eventos naturales en el país, durante el mes de junio de 2025.</p> <p>9. Brindé apoyo en la asistencia a los briefings semanales realizados por el Instituto Nacional de Sismología, Vulcanología, Meteorología e Hidrología -INSIVUMEH-, reunión en la cual se actualizan las condiciones de eventos naturales en el país, durante el mes de julio de 2025.</p> <p>10. Brindé apoyo con mi participación en la capacitación por parte del Proyecto Regional de Prevención y Control de Fusarium Raza 4 Tropical de Banano en Centroamérica, durante el mes de julio de 2025.</p> <p>11. Brindé apoyo con mi participación en el consejo científico: Proyecto Parque Industrial Centra Petapa, 43 Calle Final, Zona 12, La Isla Villa Nueva.</p> <p>12. Brindé apoyo en la asistencia a los briefings semanales realizados por el Instituto Nacional de Sismología, Vulcanología, Meteorología e Hidrología -INSIVUMEH-, reunión en la cual se actualizan las condiciones de eventos naturales en el país, durante el mes de agosto de 2025.</p> <p>13. Brindé apoyo con mi participación en la reunión de cambio climático del Ministerio de Ambiente y Recursos Naturales, durante el mes de agosto de 2025.</p> <p>14. Brindé apoyo con mi participación la capacitación para la actualización del sistema de vigilancia de sequía agrícola Guatemala, durante el mes de agosto de 2025.</p> <p>15. Brindé apoyo con mi participación en el taller de género y clima con la FAO, durante el mes de agosto de 2025.</p> <p>16. Brindé apoyo en la asistencia a los briefings semanales realizados por el Instituto Nacional de Sismología, Vulcanología, Meteorología e Hidrología -INSIVUMEH-, reunión en la cual se actualizan las condiciones</p>		
--	---	--	--

	<p>de eventos naturales en el país, durante el mes de septiembre de 2025.</p> <p>17. Brindé apoyo con mi participación en reuniones y edición de ficha técnica para el proyecto de Fortalecimiento de la resiliencia de las comunidades vulnerables en la región del Pacífico de Guatemala, ante los impactos del cambio climático en los medios de vida locales, durante el mes de septiembre de 2025.</p> <p>18. Brindé apoyo técnico en la elaboración de un mapa para el departamento de Verapaz, como parte de los departamentos que forman parte en la zona semi árida del país, durante el mes de septiembre de 2025.</p> <p>19. Brindé apoyo en la asistencia a los briefings semanales realizados por el Instituto Nacional de Sismología, Vulcanología, Meteorología e Hidrología -INSIVUMEH-, reunión en la cual se actualizan las condiciones de eventos naturales en el país, durante el mes de octubre de 2025.</p> <p>20. Brindé apoyo con mi participación en el simposio y taller de gestión de riego, coordinado por el MARN, durante el mes de octubre de 2025.</p> <p>21. Brindé apoyo en dos reuniones técnicas con MAGA e INSIVUMEH para el análisis de las regiones agroclimáticas de Guatemala, durante el mes de octubre de 2025.</p> <p>22. Brindé apoyo en la asistencia a los briefings semanales realizados por el Instituto Nacional de Sismología, Vulcanología, Meteorología e Hidrología -INSIVUMEH-, reunión en la cual se actualizan las condiciones de eventos naturales en el país, durante el mes de noviembre de 2025.</p> <p>23. Brindé apoyo con mi participación en el taller en adaptación basada en ecosistemas, durante el mes de noviembre de 2025.</p> <p>24. Brindé apoyo con mi participación en la presentación del producto final de regiones agroclimáticas de Guatemala con MAGA e INSIVUMEH, durante el mes de noviembre de 2025.</p> <p>25. Brindé apoyo en la asistencia a los briefings semanales realizados por el Instituto Nacional de Sismología, Vulcanología, Meteorología e Hidrología -INSIVUMEH-,</p>		
--	---	--	--

	<p>reunión en la cual se actualizan las condiciones de eventos naturales en el país, durante el mes de diciembre de 2025.</p> <p>26. Brinde apoyo técnico en el taller de validación de árbol de problemas para la política nacional del fuego liderado por MAGA, durante el mes de diciembre de 2025.</p>		
--	--	--	--


Resultado de la prestación de los servicios:

Los servicios técnicos prestados permitieron realizar los análisis agropecuarios vinculados a temáticas climáticas y meteorológicas, con el objetivo de presentar un contexto tanto actual como prospectivo para el país. Estos análisis son fundamentales para garantizar la seguridad alimentaria nacional. Es importante destacar que la información generada se obtuvo a partir de sistemas de información geográfica, los cuales facilitaron un análisis a escala nacional. Asimismo, dicha información constituyó un insumo esencial para los objetivos de la gestión del riesgo, ya que permitió orientar acciones destinadas a mitigar los impactos que podrían afectar a los sectores agrícola y pecuario, así como estimar posibles afectaciones derivadas de eventos naturales inesperados o de aparición repentina, con el propósito de brindar una atención oportuna y efectiva a la población

El presente informe describe lo actuado por el suscrito en cumplimiento a las actividades desarrolladas durante el período de la contratación, y acorde a los términos de referencia de la misma.

Atentamente

(f)

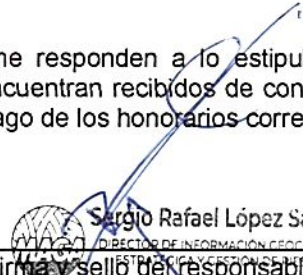

Karla Pamela Paz Tejeda

DPI:2418 98625 0101

Celular:4200-2345

Se hace constar que las actividades descritas en este informe responden a lo estipulado en el Contrato Administrativo y sus respectivos términos de referencia, y se encuentran recibidos de conformidad, por lo que autorizo a quién corresponda, para que procedan al trámite de pago de los honorarios correspondientes:

(f)


Sergio Rafael López Salazar

 DIRECTOR DE INFORMACIÓN GEOGRÁFICA
Firma y sello del responsable de la

Verificación de los Servicios Contratados

Aprobado (f)


MV. Mayra Lissette Motta Padilla

VICEMINISTRA DE SANIDAD AGROPECUARIA
Y REGULACIONES

MINISTERIO DE AGRICULTURA, GANADERIA Y ALIMENTACION

